

Trails / Sentiers



Thanks to our Coalition Members:

Remerciement aux membres de la Coalition :
 Outdoor Enthusiasts of Fredericton,
 OutdoorEnthusiasts.weebly.com
 Capital City Road Runners, CCRR.ca
 Wostawea Ski Club, Wostawea.ca
 Folks On Spokes,
 facebook.com/FolksonSpokesFredericton

Thanks to our sponsors:

Remerciement aux commanditaires :



Information

Trail Visitor Centre, 180 Station Road, (May - October) /
 Centre des visiteurs du sentier, 180, ch. Station
 (mai - octobre), 506-460-2023

Trans Canada Trail Foundation /
 Fondation du Sentier transcanadien, TcTrail.ca

City of Fredericton / Ville de Fredericton
 506-460-2020, Fredericton.ca

Fredericton Trails Coalition / Coalition des sentiers de Fredericton

FrederictonTrailsCoalition.com
 PO Box 3715 / C.P. 3715
 Station B / Succursale B
 Fredericton, NB / Fredericton (N-B) E3A 5L7

The Fredericton Trails Coalition shall be the community voice for the promotion of an environmentally - friendly transportation network and recreational trail system that aims to enhance the health and quality of life for those who live in and visit our city.

La Coalition des sentiers de Fredericton se veut la voix de la communauté pour la promotion d'un réseau de transport écologique et de sentiers récréatifs dans le but d'améliorer la santé et la qualité de vie de ceux et celles qui demeurent ici ou qui visitent notre ville.

Trail Etiquette / Règles de civisme dans les sentiers :

- Obey all signs / Respecter la signalisation.
- Leave nothing behind but footprints / Ne rien jeter dans la nature.
- Keep right / Garder la droite.
- Cyclists give way to walkers and joggers / Cyclistes : céder le passage aux piétons.
- Cyclists sound bell when passing / Utiliser la clochette pour dépasser à bicyclette.
- Stay on designated trails / Demeurer dans les sentiers désignés.
- Respect the privacy of adjacent property owners / Respecter les propriétés privées adjacentes.
- Pick up after your pet / Ramasser les besoins de son animal.
- All dogs must be on a leash when on trails / Promener son chien en laisse.

Reminder: According to the general regulation of the Motor Vehicle Act #83-42, it is mandatory for all cyclists to wear a helmet.

En vertu du règlement no 83-42 de la Loi sur les véhicules à moteur, le port du casque protecteur est obligatoire pour tous les cyclistes.

Fredericton Trail Guide

Explore Over 120 kms of Trails!

Guide des sentiers de Fredericton

Découvrez plus de 120 km
 de sentiers!

2023-2024




FrederictonTrailsCoalition.com

Fredericton

ODELL PARK / PARC ODELL 5 D

Footpaths & Ski Trails Map / Carte des sentiers et pistes de ski



100 0 100 200 300 400 metres



Hiking and Ski Trails / Pistes de ski et sentiers de randonnée

- 1** Main Woods Trail 4.4 km / Sentier du grand boisé 4,4 km
- 2** Main Woods Link 0.4 km / Raccourci du grand boisé 0,4 km
- 3** Black Forest Link 1.2 km / Petit sentier de la forêt noire 1,2 km
- 4** Thompson Field Loop 0.6 km / Boucle du terrain Thompson 0,6 km
- Yellow line** Groomed Trail 5.7 km / Sentier damé 5,7 km

Legend / Légende

- Footpath / Sentier
- Stream / Ruisseau
- Easy / Facile
- More Difficult / Plus difficile
- ◆ Most Difficult / Très difficile

KILLARNEY LAKE / LAC KILLARNEY 21 A

Footpaths & Ski Trails Map / Carte des sentiers et pistes de ski



100 200 300 400 500 m



Hiking and Ski Trails / Pistes de ski et sentiers de randonnée

- Easy / Facile
- More Difficult / Plus difficile
- ◆ Most Difficult / Très difficile
- 1** 2.4 km / 2,4 km
- 6** 6.0 km / 6,0 km
- 7** 8.7 km / 8,7 km
- E** 4.5 km / 4,5 km
- L** Lake Loop 1.7 km / Boucle du Lac 1,7 km
- 2** 2.4 km / 2,4 km
- 3** 2.8 km / 2,8 km
- 4** 3.3 km / 3,3 km
- 6** 1.4 km / 1,4 km
- 5** 1.4 km / 1,4 km

Legend / Légende

- Footpath / Sentier
- Stream / Ruisseau
- Snowshoe Trail / Sentier de raquette



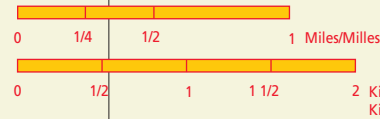


For complete trail information visit Fredericton.ca/Trails

Pour d'autres renseignements sur les sentiers, consulter le Fredericton.ca/Sentiers



MAXIMUM 15 km/hr



Mouth of Keswick 7.5 km / 7,5 km

Recreation Areas / Aires récréatives

- A** Killarney Lake / Lac Killarney
- B** Nashwaaksis Field House / Complexe sportif Nashwaaksis
- C** Wilmot Park / Parc Wilmot
- D** Odell Park / Parc Odell
- E** University of New Brunswick Woodlot and Game Refuge / Boisé et refuge faunique de l'Université du Nouveau-Brunswick
- F** Agricultural Research Centre / Centre de recherche agricole
- G** Hyla Park / Parc Hyla
- H** Trail Visitor Centre / Centre des visiteurs du sentier
- I** Nashwaaksis Stream Nature Park (2.0 km) / Parc naturel du ruisseau Nashwaaksis (2,0 km)
- J** Trans Canada Trail Pavilion / Pavillon du sentier Transcanadien

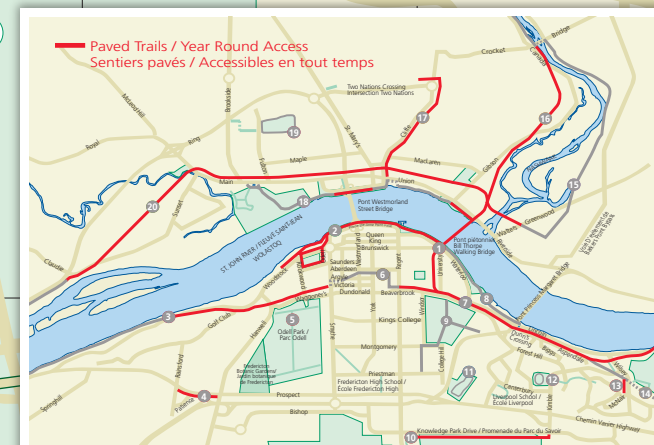
Sentiers FREDERICTON Trails

- 1** Bill Thorpe Walking Bridge (0.6 km) / Pont piétonnier Bill Thorpe (0,6 km)
- 2** South Riverfront (3.6 km) / Riverain Sud (3,6 km)
- 3** Valley (10.7 km) / Vallée (10,7 km)
- 4** David Kelly (0.7 km / 0,7 km)
- 5** Odell Park (12.3 km) / Parc Odell (12,3 km)
- 6** Crosstown (1.8 km) / Urbain (1,8 km)
- 7** Lincoln (8.8 km / 8,8 km)
- 8** Salamanca (1.2 km / 1,2 km)
- 9** UNB Campus / STU Campus (2 km) / Campus de l'UNB et de STU (2 km)
- 10** Knowledge Park (2.2 km / 2,2 km)
- 11** Reading Street Park (1.1 km) / Parc rue Reading (1,1 km)
- 12** Kimble Park (2 km) / Parc Kimble (2 km)
- 13** Wilsey (0.6 km / 0,6 km)
- 14** Vanier (4.7 km / 4,7 km)
- 15** Gibson (5.3 km / 5,3 km)
- 16** Nashwaak (7.9 km / 7,9 km)
- 17** Cliffe (2.6 km / 2,6 km)
- 18** North Riverfront (4.4 km) / Riverain Nord (4,4 km)
- 19** Nashwaaksis Middle School (1.8 km / 1,8 km)
- 20** Northside (10 km) / Rive Nord (10 km)
- 21** Killarney Lake (34.6 km) / Lac Killarney (34,6 km)

W Drinking Water / Eau potable

P Parking / Stationnement

..... Sidewalk or Discontinuous Trail / Trottoir ou sentier discontinu



— Paved Trails / Year Round Access
Sentiers pavés / Accessibles en tout temps



Oromocto 9.4 km / 9,4 km